



Sommaire

- Cascade Jean-Mi, une première au Spéléodrome....1
- Rééquipement de l'entrée secondaire du gouffre de Belle Louise (Montrond-le-Château, 25)..... 2
- Week-end de canyoning dans le Vercors..... 3
- Programme des activités et réunions..... 6

Cascade Jean-Mi, une première au Spéléodrome

Jean-Michel Guyot

Scellée à tout jamais depuis un siècle, il me trottait dans la tête l'idée de déboucher la cascade au pied du puits de Clairlieu. Année des JO, et pour qu'il n'y ait pas que Paris en liste, je procédais à l'ouverture des plaques de béton avec Pascal et Bernard par une intervention, pied de biche corde et rondin, aidé des bras de mes acolytes. On aurait pu demander le passage de la Flamme, mais personne n'y aurait rien vu et elle risquait de s'éteindre.

Je baptisais ce lieu aquatique du nom de son inventeur « la cascade Jean-Mi ».

Avec un gros débit ce jour-là, ça faisait un barouf impressionnant, et le trou n'était pas engageant. Certes ma cascade, même volubile, n'a rien à voir avec celles des Écouges, mais beaucoup de similitudes avec une chiotte turque. La sortie, c'est tout droit, dans le sens du courant.

Terminé ce travail préparatoire, et très impatient d'en évaluer les résultats, quelques essais s'imposaient. Je prenais la sage précaution de vider les poches. Je procédais à une descente avec une corde, sans équipement, et une technique efficace en rapidité, mais pas pour rester sec. Mes

gesticulations ne servaient à rien pour éviter le bain. Après trois passages, dans les dégoulinures de calcite blanchâtre à la lumière de ma frontale, sous la cascade d'eau froide, en chemisette et cuissardes, j'abandonnais et remontais rapidement me changer. Fin de la journée, fin de l'expérimentation.



Après moult réflexions nocturnes. J'ébauchais une nouvelle technique. Je récidivais mes essais avec Dom, mais équipé de néoprène et d'un baudrier. Cette fois, on prenait le temps de faire trempette

(Suite page 2)

(Suite de la page 1)

pour le plaisir. Cette nouvelle solution semble correcte et reste efficace en rapidité, elle allie corde en boucle et 8. On y descend comme dans un égout, un mixte spéléologie et canyonisme, et du coup, dans de l'eau claire et potable.

J'inaugurerai naturellement cette nouvelle portion de circuit avec une équipe d'élite. Cela rajoute un peu de piment au parcours habituel.

Après utilisation de ce passage prendre soin de remettre la grille de protection intitulée « Danger ! risque de chute et de noyade ». Franchissement à ne pas utiliser avec n'importe quel client.



Rééquipement de l'entrée secondaire du gouffre de Belle Louise (Montrond-le-Château, 25)

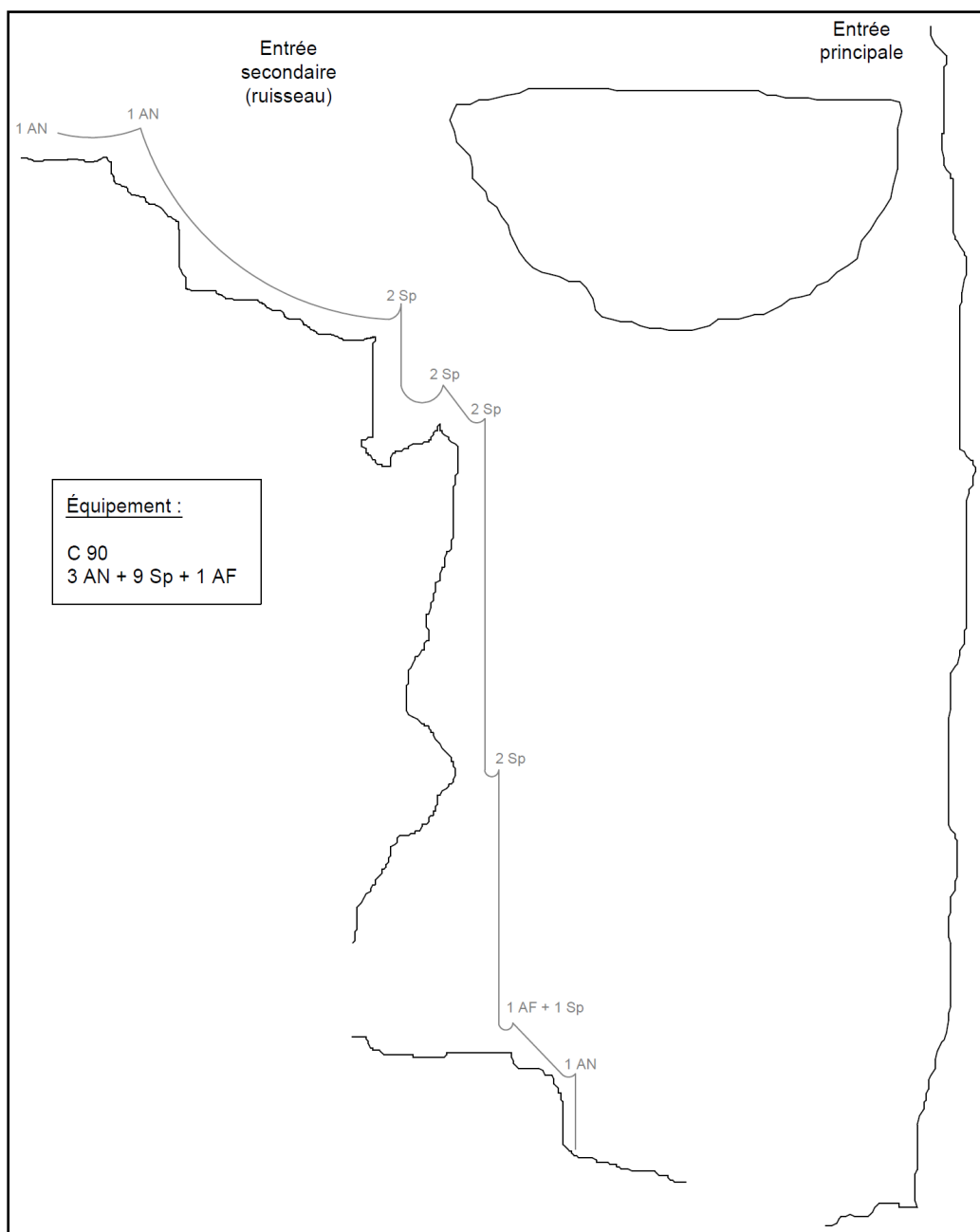
Théo Prévot

À l'occasion du stage de formation personnelle niveau 2 « Techniques d'équipement » organisé par la Ligue Grand Est de spéléologie du 7 au 12 mai à Montrond-le-Château (25), un stagiaire a été amené à travailler l'équipement de l'entrée secondaire du gouffre de Belle Louise (Montrond-le-Château, 25).

L'objectif de ce rééquipement est de proposer un accès non broché à la cavité pour travailler la recherche d'amarrages à l'équipement lors de stages, mais peut aussi être utilisé pour doubler l'équipement.

Fiche d'équipement : C90

- 1 AN - MC - 1 AN
- 2 sp
- 2 sp - MC - 2 sp
- 2 sp
- 1 AF et 1 sp
- 1 AN



Week-end de canyoning dans le Vercors

Anaëlle Dubourg

Lors du trajet, nous admirons chacun le paysage grandiose du Vercors avec ses massifs montagneux et sa verdure qui s'étend à des kilomètres.




Vendredi 3 mai 2024 : Retrouvailles sur le parking au départ de la marche d'approche pour le canyon « [Le Malin](#) », nous retrouvons Nathalie, Sylvain et Anaëlle. Yohan arrive quelques minutes après, il habite dans le coin et connaît de nombreux canyons. Un petit temps habituel pour se changer et c'est parti pour l'aventure !

Nous marchons dans la forêt et nous arrivons assez



vite sur le début du canyon. Un petit cliché avant de partir et on démarre tranquillement, enfin... pas si tranquillement que ça... La pluie a bien rempli les canyons ces derniers jours, le premier ressaut était bien engagé et rinçait plutôt bien. Il m'a fallu quelques minutes pour me dépêtrer, la descente était quelque peu impressionnante.

D'ordinaire ce canyon est quasiment sec en été... Les cascades que nous avons faites ne l'étaient pas ! Il n'empêche que les cascades étaient sublimes, et que le décor nous en mettait plein les yeux, au sens propre comme au figuré.



Le temps est passé vite dans ce canyon, et finalement le froid et le temps nous ont rattrapés, nous avons pris l'échappatoire et c'est tranquillement que nous avons regagné les voitures.

Yohan nous a gentiment invités à boire un coup chez lui après le canyon, où il nous a fait découvrir avec ses enfants sa grande maison. Ils ont de quoi s'amuser, entre les poules, les cabanes, les arbres, les plantes (les enfants connaissaient mieux les plantes que les adultes), le trampoline (où nous avons presque tous ensemble sauté dedans, adultes et enfants, et avons chanté main dans la main...). Il en faut peu pour être heureux et je pense qu'il est nécessaire de rallumer cette âme d'enfant, le tout est de ne jamais l'oublier, ça permet de mieux s'amuser.

(Suite page 4)

(Suite de la page 3)

Fin de la soirée, nous avons eu droit à un concert d'accordéon de la part de Yohan et de Chloé (sa femme), les larmes aux yeux, j'en suis restée émue...

Découverte du gîte « [Les cabanes à Marik](#) » dans lequel nous avons réservé, qui accueille spécifiquement des spéléos et des canyoneurs. Un super lieu pour se reposer et se ressourcer, avec une jolie vue sur les falaises vues du bas.



Nathalie a également remarqué la présence de spits sur des rochers.

Samedi 4 mai 2024 : Après une nuit reposante dans un magnifique cadre et un petit déjeuner qui rassasie, c'est parti pour une nouvelle journée pleine de surprises.


Nous étions partis pour faire un canyon, où nous devons vérifier le débit final qui pouvait être sec, ce qui n'était pas l'objectif pour nous. La surprise a été le chemin terreux que nous avons pris. Nous aurions dû nous arrêter plus tôt mais nous avons continué, pensant que le canyon se situait un peu plus haut. Le chemin était tumultueux et Nathalie a d'ailleurs commencé à s'embourber lorsque nous avons vu qu'il fallait faire demi-tour... Nathalie a reculé, Sylvain a fait demi-tour sur le chemin, ou tout du moins c'était un quart de tour : la voiture ne pouvait ni reculer, ni avancer, un fossé se trouvait à l'avant et une montée se trouvait à l'arrière.

Nous avons donc utilisé la technique du mouflage (Merci Sylvain) pour tenter de remonter la voiture et la désembourber. Sylvain tenait le volant et reculait pendant que Nathalie et Anaëlle tiraient toutes les deux sur la corde pour faire contre-poids. Nous gagnions centimètre par centimètre et nous y mettions nos tripes. À bout de souffle, après deux bonnes heures et après avoir changé d'arbre pour un angle différent, nous avons enfin réussi à remettre la voiture dans le sens de la descente !!

Une dame en passant nous a même demandé s'il était normal que la voiture se trouvait dans ce sens... ^^

Après avoir repris nos esprits, nous sommes partis constater le débit du canyon qui se trouvait à sec. Nous sommes ainsi repartis manger un bout dans une boulangerie et partis pour un autre canyon « [Le Léoncel](#) ». Sur la topo 3 h 45 avec la marche d'approche, pas trop engagé, et en cas de fort débit, nous pouvons contourner la rivière en marchant et sortir du canyon facilement. Le parking se situait à 1 minute du début du canyon, que demander de mieux.

Nous descendions quelques cascades et nous sommes arrivés dans une forêt tropicale, pas besoin d'aller en Amazonie pour trouver la jungle, c'était un endroit paradisiaque. À certains endroits nous nous laissions porter par le courant, une vraie rivière sauvage naturelle, pas celle de Center Parc. Des lianes le long des arbres avec un paysage d'une verdure éblouissante et de nombreuses petites et grandes cascades. Nathalie a eu le temps de prendre de nombreuses photos, qui permettent de garder en mémoire ces beaux souvenirs et ces beaux décors.



Ce genre de décor, on ne le voit pas tous les jours, certains penseront que nous sommes fous les spéléos et les canyoneurs, car ce sont des lieux

(Suite page 5)

(Suite de la page 4)

« dangereux », mais finalement quoi de plus ordinaire de constater les merveilles de ce monde, les fous ne sont pas ceux qui ne souhaitent pas les voir ?



Niveau technique, Sylvain aura équipé tout le long, avec comme unique amarrage, l'amarrage naturel.

Le temps s'écoulait, la fin de journée approchait et nous n'avions pas fait la moitié du canyon. Nous nous sommes rendus à l'évidence, il fallait contourner par la marche quand nous le pouvions. Nous avons accéléré le rythme du pas, esquivé une cascade qui ne nous inspirait pas et nous sommes arrivés au bout du sentier. Nous pensions être arrivés, mais impossible de retrouver le chemin du retour.


Nous sommes finalement tombés sur des *vanlifers* (personnes qui voyagent en camion aménagé) et nous leur avons demandé le chemin. Ils nous expliquent que le chemin est long pour revenir à pied à notre destination et la pluie commençait à tomber ainsi que la nuit. Ils nous ont ainsi gentiment proposé d'emmener le conducteur jusqu'à la voiture pour venir nous récupérer ensuite. C'est dans ce genre de moment que tu peux constater les comportements généreux humains, et c'est ce qui permet de garder foi en l'humanité. Grâce à ce gentil couple, nous avons regagné, plus rapidement que prévu la voiture. Nous avons pu nous mettre au chaud dans nos vêtements, parce que oui le canyon ça rafraîchit.

Dimanche 5 mai 2024 : Dernier jour, un peu de repos avant de redémarrer la journée, pas assez mais suffisamment pour une nouvelle aventure dans le canyon « [Versoud Aval](#) ».

Avant de commencer, nous avons rencontré des habitués qui nous ont donné quelques conseils notamment pour les sauts et pour le début du canyon. C'est par une rude montée que nous avons commencé le canyon (mais je me dis qu'il vaut mieux monter au début qu'à la fin).



Dans ce canyon nous trouvons tout ce que l'on peut trouver dans les canyons : toboggans, sauts, cascades, ressauts, mains courantes, de jolis paysages. Quelques heures de descentes et le sourire jusqu'aux oreilles. C'était un cours d'eau



(Suite page 6)

(Suite de la page 5)

plutôt chouette et assez divertissant. Sylvain a dit : « C'est un beau canyon du dimanche ! » Et il avait bien raison !

La matinée s'achève, un petit pique-nique et c'est parti pour le chemin du retour.

Ces moments passent souvent trop vite, ce qui est signe révélateur que c'était un moment agréable, les bonnes choses passent trop vite.



- ✦ Merci à Nathalie pour ces magnifiques photos,
- ✦ à Sylvain d'avoir équipé,
- ✦ à Yohan pour la topo,
- ✦ à Chloé pour son accueil et son gâteau,
- ✦ à la vie pour ses merveilles.

Programme des activités

✦ Activités régulières (hors périodes de vacances scolaires)

- Gymnase & Piscine : fermeture estival ; reprise en septembre !

✦ Programme des mois de juillet et août

- Envie d'une sortie non programmée ? N'hésitez pas à écrire à la liste de diffusion du club pour savoir s'il y a d'autres volontaires : usan@framalistes.org
- les 6 et 7 juillet après-midi : Stand et animation à la [base de loisirs du Grand Nancy](#)
- du 17 au 24 août : Camp d'été à [Taninges](#) (73) / Responsable : Olivier Deck

PROCHAINE RÉUNION : MERCREDI 28 AOÛT À PARTIR DE 19 h AU LOCAL

✦ Prévisions

- les 31 août et 1^{er} septembre après-midi : Stand et animation à la [base de loisirs du Grand Nancy](#)
- les 4, 7 et 8 septembre : Atelier découverte TSPC pour la fête des Vendanges à Villers-lès-Nancy
- le 15 septembre : Raid sportif Lor'N raid organisé par le [TNL](#) à Pierre-la-Treiche
- le 21 septembre : Stand du club à la fête des associations de Nancy au parc de la Pépinière
- le 22 septembre : [Journée du patrimoine souterrain](#) au Spéléodrome de Nancy
- le 6 octobre : Journée « Spéléo pour tous » à Pierre-la-Treiche

✦ Activités régionales et nationales

- agenda et stages régionaux : <http://csr-l.ffspeleo.fr/?view=programme.php>
- actualités et agenda fédéral : <https://ffspeleo.fr/toutes-les-actualites.html>
- stages de spéléologie agréés FFS : <https://ffspeleo.fr/speleo-se-former.html>
- stages de canyoning agréés FFS : <https://ffspeleo.fr/canyon-se-former.html>
- stages de plongée souterraine agréés FFS : <https://ffspeleo.fr/efps-se-former.html>

Toute l'année on recherche des bénévoles du club pour guider des groupes dans les grottes de Pierre-la-Treiche ou au Spéléodrome de Nancy. Pour ces guidages, le club participe aux frais de déplacement et d'usure du matériel personnel à raison de 40 € par journée d'encadrement. Vous êtes intéressés ? Contactez Benoît Brochin, responsable des activités éducatives : benoit.brochin@gmail.com .

Veuillez transmettre vos articles, propositions pour le programme et annonces diverses pour le bulletin *Le P'tit Usania* à Christophe Prévot : christophe.prevot@ffspeleo.fr .

Financeurs et partenaires de l'Usan :



Fédération
Française
de Spéléologie

Nancy,

